

k.ú.: 638510 - Hořenice - podrobné informace

Údaje jsou ve správě KP Náchod	email: kp.nachod@cuze.cz
Hrašeho 11, 54701 Náchod	telefon: 491407855 fax:495512631

Kraj	86 - Královéhradecký	NUTS3	CZ052
Okres	3605 - Náchod	NUTS4	CZ0523
Obec	547531 - Hořenice	NUTS5	CZ0523547531
Pracoviště	605 - Náchod		

Obec s rozšířenou působností	5206 - Jaroměř
Pověřený obecní úřad	52061 - Jaroměř

Statistické údaje (stav ke dni: 13.03.2021)

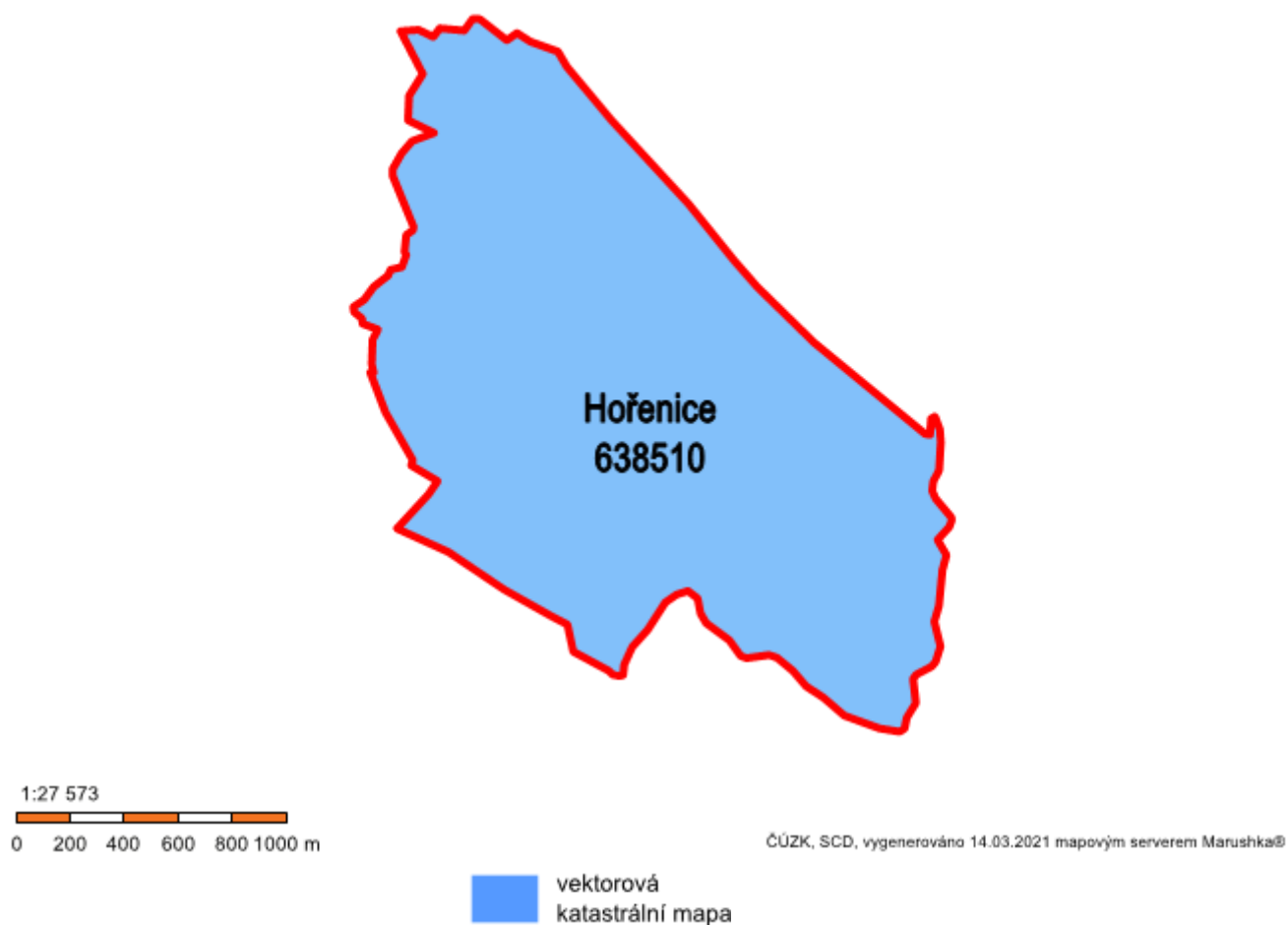
Pozemky KN/ZE				Ostatní údaje		
Druh pozemku	Způsob využití	Počet parcel	Vyměra [m ²]	Typ údaje	Způsob využití	Počet
orná půda		426	2856142	č.p.	adminis.	1
zahrada		90	69641	č.p.	bydlení	30
ovoc. sad		11	45208	č.p.	doprava	1
travní p.		26	23644	č.p.	obč.vyb	2
lesní poz		1	1831	č.p.	rod.dům	25
vodní pl.	nádrž umělá	2	558	č.p.	zem.stav	2
vodní pl.	tok přirozený	17	36771	bez čp/če	garáž	6
vodní pl.	tok umělý	5	3278	bez čp/če	jiná st.	3
vodní pl.	zamokřená pl.	1	84	bez čp/če	obč.vyb.	1
zast. pl.	zbořeniště	2	846	bez čp/če	tech.vyb	3
zast. pl.		86	48123	bez čp/če	víceúčel	1
ostat.pl.	dráha	4	24727	bez čp/če	výroba	1
ostat.pl.	jiná plocha	36	75403	bez čp/če	zem.stav	5
ostat.pl.	manipulační pl.	7	12141	Celkem BUD		81
ostat.pl.	neplodná půda	10	8975	LV		122
ostat.pl.	ostat.komunikace	46	38601	spoluvlastník		179

ostat.pl.	silnice	6	20721
ostat.pl.	sport.a rekr.pl.	1	5235
ostat.pl.	zeleň	1	36
Celkem KN		778	3271965
Par. KMD		778	3271965

Katastrální mapa (současná forma, dosavadní vývoj obnovy, dokončení digitalizace)

Druh mapy	Právní moc	Měřítko	Platná od	Platná do	Poznámka
KMD		1:1000	08.01.2013		
S-SK GS		1:2880	1840	08.01.2013	

Stav digitalizace katastrálních map k 14.03.2021



k.ú.: 638498 - Brod nad Labem - podrobné informace

Údaje jsou ve správě KP Náchod	email: kp.nachod@czzk.cz
Hrašeho 11, 54701 Náchod	telefon: 491407855 fax:495512631

Kraj	86 - Královéhradecký	NUTS3	CZ052
Okres	3605 - Náchod	NUTS4	CZ0523
Obec	574040 - Heřmanice	NUTS5	CZ0523574040
Pracoviště	605 - Náchod		

Obec s rozšířenou působností	5206 - Jaroměř
Pověřený obecní úřad	52061 - Jaroměř

Statistické údaje (stav ke dni: 13.03.2021)

Pozemky KN/ZE				Ostatní údaje		
Druh pozemku	Způsob využití	Počet parcel	Vyměra [m ²]	Typ údaje	Způsob využití	Počet
orná půda		133	2147894	č.p.	bydlení	25
zahrada		93	100383	č.p.	jiná st.	1
ovoc. sad		6	22953	č.p.	obč.vyb.	1
travní p.		99	347852	č.p.	rod.dům	11
lesní poz		85	452944	č.p.	zem.stav	2
vodní pl.	tok přirozený	1	42578	č.p.	zem.used	1
zast. pl.	společný dvůr	1	123	bez čp/če	garáž	1
zast. pl.	zbořeniště	3	308	bez čp/če	jiná st.	8
zast. pl.		62	41352	bez čp/če	tech.vyb	1
ostat.pl.	dráha	1	35203	bez čp/če	výroba	2
ostat.pl.	jiná plocha	7	6272	bez čp/če	zem.stav	6
ostat.pl.	manipulační pl.	15	21685	Celkem BUD		59
ostat.pl.	neplodná půda	35	24155	LV		105
ostat.pl.	ostat.komunikace	78	74147	spoluvlastník		164
ostat.pl.	silnice	54	62494			
ostat.pl.	sport.a rekr.pl.	2	2069			
Celkem KN		675	3382412			

Par. KMD		675	3382412	
----------	--	-----	---------	--

Katastrální mapa (současná forma, dosavadní vývoj obnovy, dokončení digitalizace)

Druh mapy	Právní moc	Měřítko	Platná od	Platná do	Poznámka
KMD		1:1000	28.04.2016		
S-SK GS		1:2880	1840	28.04.2016	

Stav digitalizace katastrálních map k 14.03.2021



1:30 377
0 200 400 600 800 1000 m

ČÚZK, SCD, vygenerováno 14.03.2021 mapovým serverem Marushka®

vektorová
katastrální mapa

k.ú.: 638528 - Slotov - podrobné informace

Údaje jsou ve správě KP Náchod	email: kp.nachod@cuzyk.cz
Hrašeho 11, 54701 Náchod	telefon: 491407855 fax:495512631

Kraj	86 - Královéhradecký	NUTS3	CZ052
Okres	3605 - Náchod	NUTS4	CZ0523
Obec	574040 - Heřmanice	NUTS5	CZ0523574040
Pracoviště	605 - Náchod		

Obec s rozšířenou působností	5206 - Jaroměř
Pověřený obecní úřad	52061 - Jaroměř

Statistické údaje (stav ke dni: 13.03.2021)

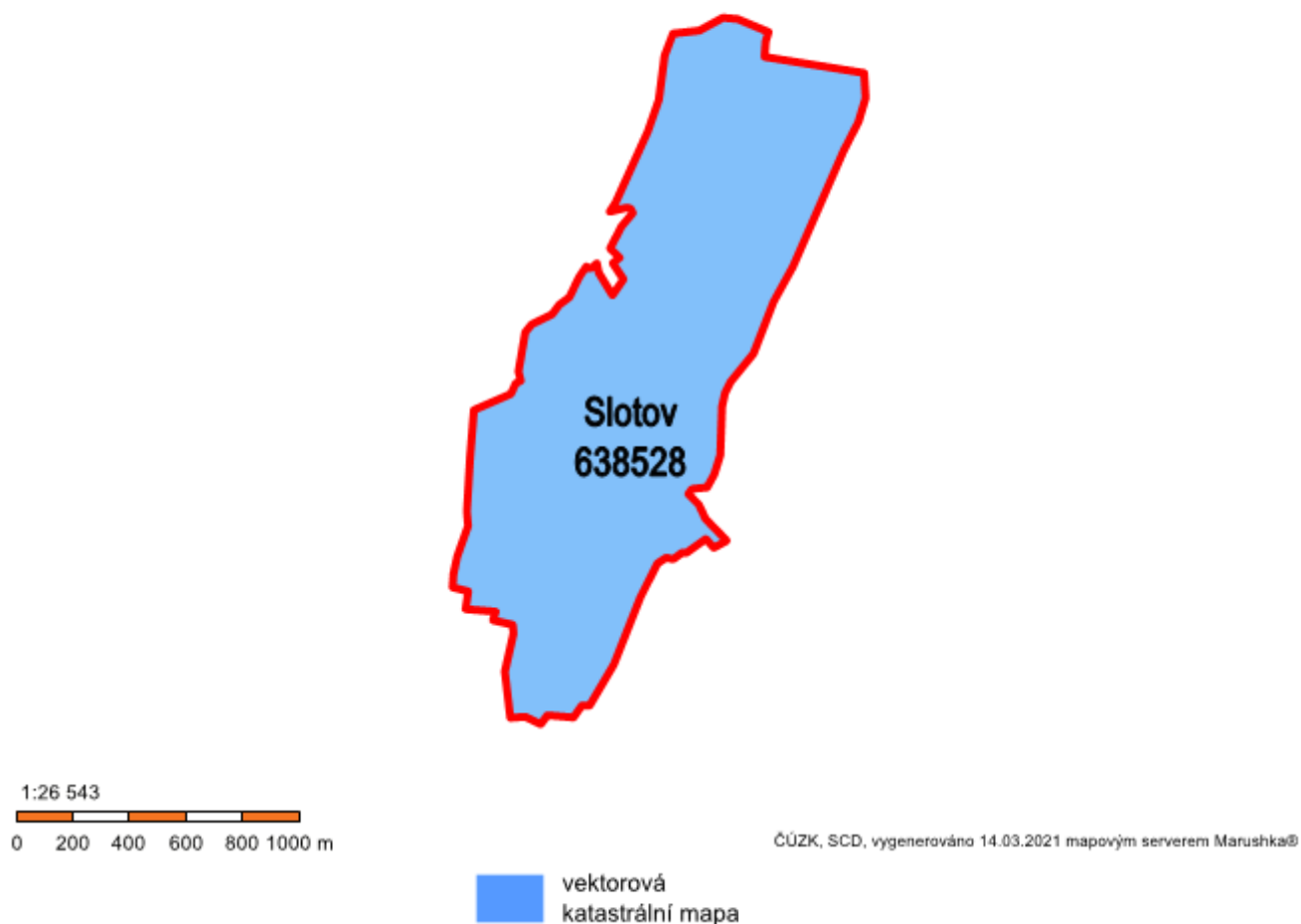
Pozemky KN/ZE				Ostatní údaje		
Druh pozemku	Způsob využití	Počet parcel	Vyměra [m ²]	Typ údaje	Způsob využití	Počet
orná půda		79	1153393	č.p.	bydlení	24
zahrada		68	85552	č.p.	rod.dům	12
ovoc. sad		4	12156	č.p.	rod.rekr	1
travní p.		62	168197	č.p.	zem.stav	1
lesní poz		27	79681	č.e.	rod.rekr	1
vodní pl.	tok přirozený	1	18857	bez čp/če	garáž	2
zast. pl.	společný dvůr	1	15	bez čp/če	jiná st.	3
zast. pl.	zbořeniště	3	2190	bez čp/če	obč.vyb	1
zast. pl.		51	26114	bez čp/če	zem.stav	3
ostat.pl.	dráha	3	15537	Celkem BUD		48
ostat.pl.	jiná plocha	3	932	LV		90
ostat.pl.	manipulační pl.	3	4832	spoluvlastník		131
ostat.pl.	neplodná půda	17	10048			
ostat.pl.	ostat.komunikace	40	44405			
ostat.pl.	silnice	24	24420			
Celkem KN		386	1646329			
GP		4	7836			

Celkem ZE		4	7836
Par. KMD		384	1638627

Katastrální mapa (současná forma, dosavadní vývoj obnovy, dokončení digitalizace)

Druh mapy	Právní moc	Měřítko	Platná od	Platná do	Poznámka
KMD		1:1000	29.11.2016		
S-SK GS		1:2880	1840	29.11.2016	

Stav digitalizace katastrálních map k 14.03.2021



k.ú.: 783862 - Dolní Vlčkovice - podrobné informace

Údaje jsou ve správě KP Trutnov	email: kp.trutnov@cuzk.cz
Horská 822, 54101 Trutnov	telefon: 499316111 fax:495512631

Kraj	86 - Královéhradecký	NUTS3	CZ052
Okres	3610 - Trutnov	NUTS4	CZ0525
Obec	579831 - Vlčkovice v Podkrkonoší	NUTS5	CZ0525579831
Pracoviště	610 - Trutnov		

Obec s rozšířenou působností	5203 - Dvůr Králové nad Labem
Pověřený obecní úřad	52031 - Dvůr Králové nad Labem

Statistické údaje (stav ke dni: 13.03.2021)

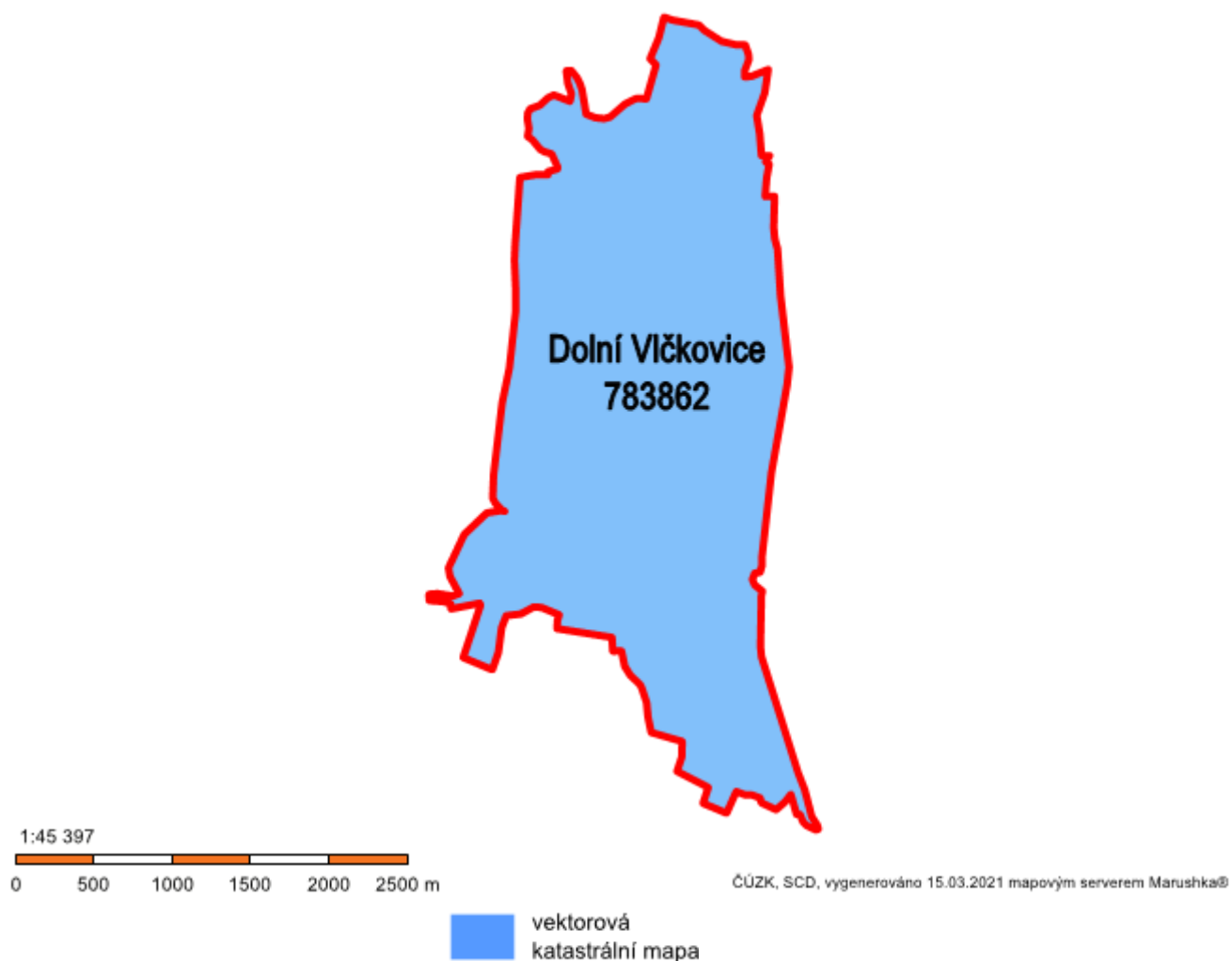
Pozemky KN/ZE				Ostatní údaje		
Druh pozemku	Způsob využití	Počet parcel	Vyměra [m ²]	Typ údaje	Způsob využití	Počet
orná půda		171	4047718	č.p.	bydlení	51
zahrada		94	101470	č.p.	obč.vyb.	1
travní p.		184	847277	č.p.	rod.dům	22
lesní poz		92	1420077	č.p.	výroba	1
vodní pl.	nádrž umělá	7	30161	č.p.	zem.stav	1
vodní pl.	tok přirozený	28	47144	č.e.	jiná st.	1
vodní pl.	tok umělý	8	10665	č.e.	rod.rekr	2
vodní pl.	zamokřená pl.	13	29438	bez čp/če	garáž	1
zast. pl.	společný dvůr	3	1764	bez čp/če	jiná st.	9
zast. pl.	zbořeniště	10	2460	bez čp/če	obč.vyb	2
zast. pl.		118	74510	bez čp/če	tech.vyb	1
ostat.pl.	jiná plocha	139	220752	bez čp/če	zem.stav	12
ostat.pl.	kult.a osvět.pl.	1	22	rozestav.		1
ostat.pl.	manipulační pl.	20	34844	vod.dílo	hráz ohr	1
ostat.pl.	ostat.komunikace	109	95163	Celkem BUD		106
ostat.pl.	silnice	8	35137	LV		161
ostat.pl.	zeleň	1	377	spoluvlastník		281

Celkem KN		1006	6998979
Par. DKM		1006	6998979

Katastrální mapa (současná forma, dosavadní vývoj obnovy, dokončení digitalizace)

Druh mapy	Právní moc	Měřítko	Platná od	Platná do	Poznámka
DKM		1:1000	16.02.2001		KPÚ a domapování intravilánu
DKM-KPÚ	26.11.1999	1:1000	30.11.1999 *)		
S-SK GS		1:2880	1840	16.02.2001	

Stav digitalizace katastrálních map k 15.03.2021



k.ú.: 677035 - Stanovice u Kuksu - podrobné informace

Údaje jsou ve správě KP Trutnov	email: kp.trutnov@cuzk.cz
Horská 822, 54101 Trutnov	telefon: 499316111 fax:495512631

Kraj	86 - Královéhradecký	NUTS3	CZ052
Okres	3610 - Trutnov	NUTS4	CZ0525
Obec	548812 - Stanovice	NUTS5	CZ0525548812
Pracoviště	610 - Trutnov		

Obec s rozšířenou působností	5203 - Dvůr Králové nad Labem
Pověřený obecní úřad	52031 - Dvůr Králové nad Labem

Statistické údaje (stav ke dni: 13.03.2021)

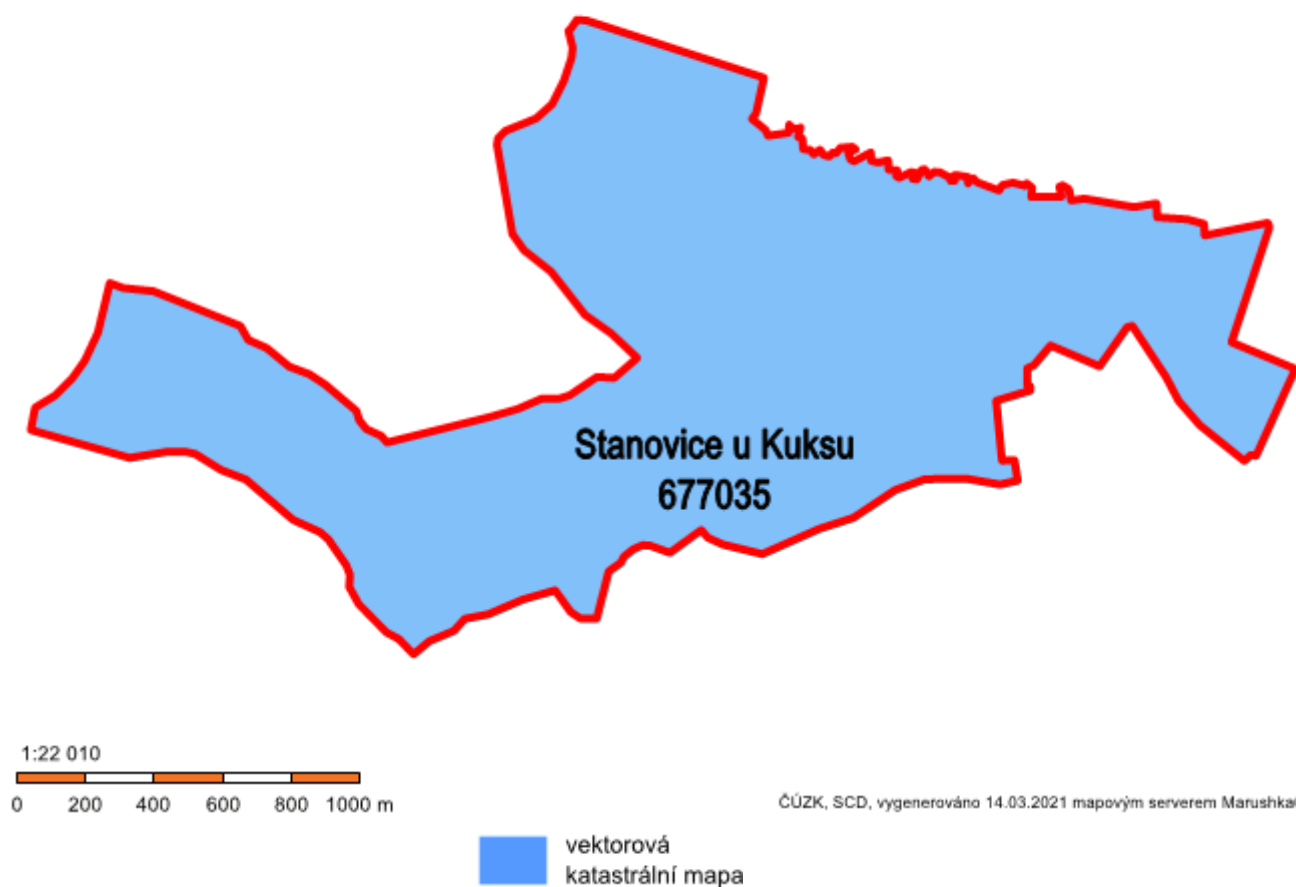
Pozemky KN/ZE				Ostatní údaje		
Druh pozemku	Způsob využití	Počet parcel	Vyměra [m ²]	Typ údaje	Způsob využití	Počet
orná půda		83	1395759	č.p.	adminis.	1
zahrada		43	47529	č.p.	bydlení	15
travní p.		119	335524	č.p.	rod.dům	11
lesní poz		36	634937	č.p.	výroba	1
vodní pl.	tok přirozený	17	47468	č.p.	zem.stav	2
vodní pl.	tok umělý	22	8276	bez čp/če	garáž	4
zast. pl.	zbořeniště	2	794	bez čp/če	jiná st.	6
zast. pl.		50	23297	bez čp/če	zem.stav	3
ostat.pl.	dráha	1	12753	vod.dílo	jez	1
ostat.pl.	jiná plocha	17	16935	Celkem BUD		44
ostat.pl.	manipulační pl.	12	23787	LV		68
ostat.pl.	neplodná půda	18	21556	spoluvlastník		92
ostat.pl.	ostat.komunikace	36	47851			
ostat.pl.	silnice	34	49306			
ostat.pl.	sport.a rekr.pl.	2	6388			
ostat.pl.	zeleň	2	30275			
Celkem KN		494	2702435			

GP		4	63398	
Celkem ZE		4	63398	
Par. KMD		494	2702435	

Katastrální mapa (současná forma, dosavadní vývoj obnovy, dokončení digitalizace)

Druh mapy	Právní moc	Měřítko	Platná od	Platná do	Poznámka
KMD		1:1000	25.11.2011		
S-SK GS		1:2880	1841	25.11.2011	

Stav digitalizace katastrálních map k 14.03.2021



k.ú.: 653641 - Choustníkovo Hradiště - podrobné informace

Údaje jsou ve správě KP Trutnov	email: kp.trutnov@cuzk.cz
Horská 822, 54101 Trutnov	telefon: 499316111 fax:495512631

Kraj	86 - Královéhradecký	NUTS3	CZ052
Okres	3610 - Trutnov	NUTS4	CZ0525
Obec	579327 - Choustníkovo Hradiště	NUTS5	CZ0525579327
Pracoviště	610 - Trutnov		

Obec s rozšířenou působností	5203 - Dvůr Králové nad Labem
Pověřený obecní úřad	52031 - Dvůr Králové nad Labem

Statistické údaje (stav ke dni: 13.03.2021)

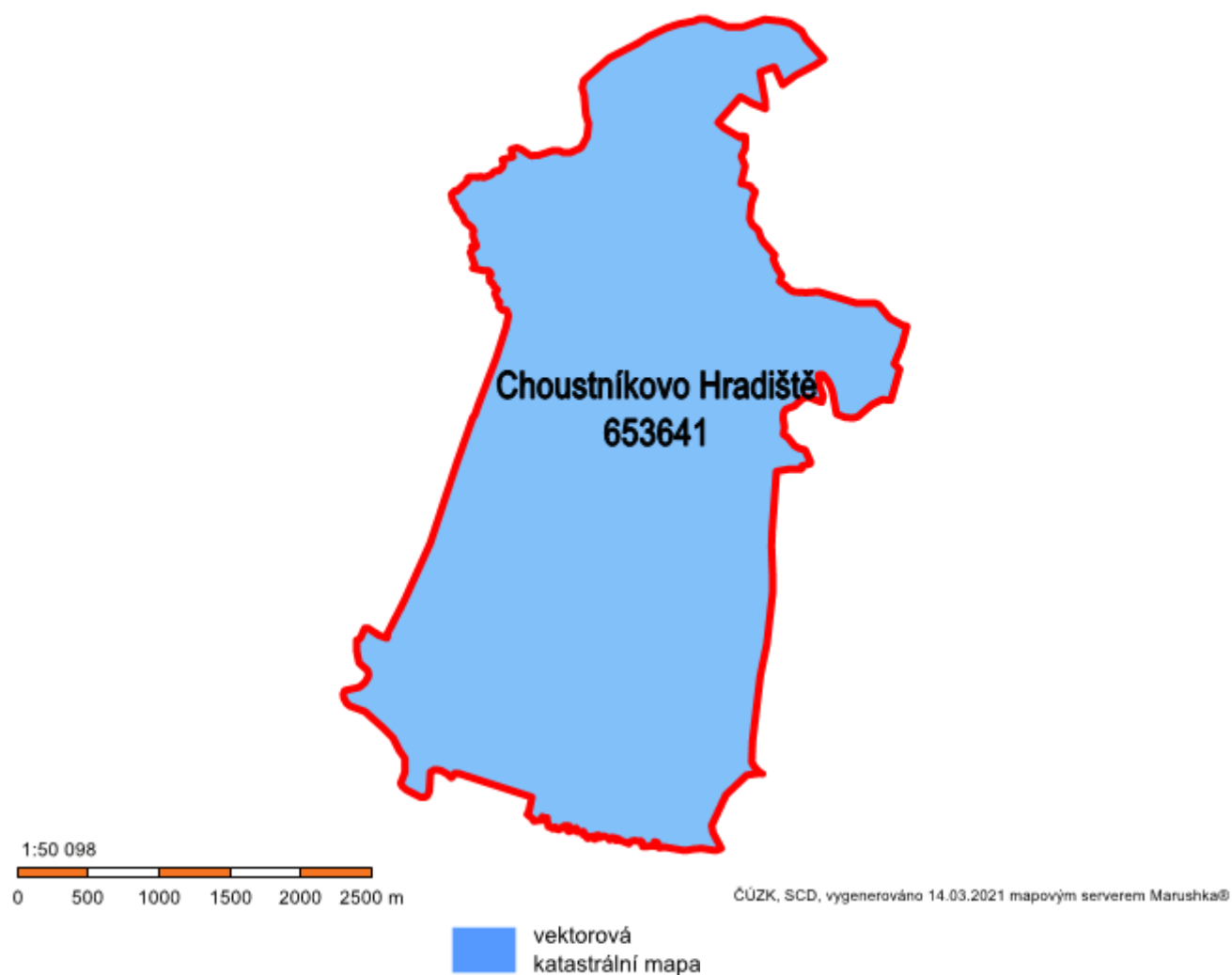
Pozemky KN/ZE				Ostatní údaje		
Druh pozemku	Způsob využití	Počet parcel	Vyměra [m ²]	Typ údaje	Způsob využití	Počet
orná půda		232	4502660	č.p.	adminis.	1
zahrada		301	375522	č.p.	bydlení	102
ovoc. sad		62	1141546	č.p.	byt.dům	2
travní p.		196	402167	č.p.	jiná st.	2
lesní poz		103	4755618	č.p.	obč.vyb	3
vodní pl.	nádrž přírodní	4	774	č.p.	obč.vyb.	2
vodní pl.	nádrž umělá	10	10569	č.p.	rod.dům	80
vodní pl.	rybník	2	87343	č.p.	ubyt.zař	2
vodní pl.	tok přirozený	55	85674	č.p.	víceúčel	1
vodní pl.	tok umělý	3	2276	č.p.	výroba	1
vodní pl.	zamokřená pl.	8	22339	č.p.	zem.stav	2
zast. pl.	zbořeniště	3	469	č.e.	bydlení	5
zast. pl.		343	158301	č.e.	jiná st.	5
ostat.pl.	jiná plocha	225	314645	č.e.	rod.dům	1
ostat.pl.	manipulační pl.	51	145524	č.e.	rod.rekr	9
ostat.pl.	neplodná půda	24	47149	bez čp/če	garáž	23

ostat.pl.	ostat.komunikace	189	259092	bez čp/če	jiná st.	40
ostat.pl.	pohřeb.	2	8329	bez čp/če	obč.vyb	7
ostat.pl.	silnice	72	144029	bez čp/če	prům.obj	1
ostat.pl.	sport.a rekr.pl.	3	27659	bez čp/če	rod.rekr	1
ostat.pl.	zeleň	3	2599	bez čp/če	tech.vyb	9
Celkem KN		1891	12494284	bez čp/če	víceúčel	1
Par. DKM		1766	7694946	bez čp/če	zem.stav	36
Par. KMD		125	4799338	rozestav.		1
				Celkem BUD		337
				byt.z.	byt	29
				obč.z.	byt	4
				obč.z.	dílna	1
				Celkem JED		34
				LV		348
				spoluvlastník		492

Katastrální mapa (současná forma, dosavadní vývoj obnovy, dokončení digitalizace)

Druh mapy	Právní moc	Měřítko	Platná od	Platná do	Poznámka
DKM		1:1000	20.11.2017		
KMD		1:1000	20.11.2017		
DKM-KPÚ		1:1000	14.12.2011		
S-SK GS		1:2880	1840	20.11.2017	

Stav digitalizace katastrálních map k 14.03.2021



k.ú.: 634077 - Zboží u Dvora Králové - podrobné informace

Údaje jsou ve správě KP Trutnov	email: kp.trutnov@cuzk.cz
Horská 822, 54101 Trutnov	telefon: 499316111 fax:495512631

Kraj	86 - Královéhradecký	NUTS3	CZ052
Okres	3610 - Trutnov	NUTS4	CZ0525
Obec	579203 - Dvůr Králové nad Labem	NUTS5	CZ0525579203
Pracoviště	610 - Trutnov		

Obec s rozšířenou působností	5203 - Dvůr Králové nad Labem
Pověřený obecní úřad	52031 - Dvůr Králové nad Labem

Statistické údaje (stav ke dni: 13.03.2021)

Pozemky KN/ZE				Ostatní údaje		
Druh pozemku	Způsob využití	Počet parcel	Vyměra [m ²]	Typ údaje	Způsob využití	Počet
orná půda		176	1602620	č.p.	bydlení	35
zahrada		107	101525	č.p.	jiná st.	1
ovoc. sad		72	508832	č.p.	obchod	1
travní p.		75	212183	č.p.	obč.vyb	2
lesní poz		89	590825	č.p.	rod.dům	24
vodní pl.	nádrž umělá	1	329	č.e.	rod.rekr	3
vodní pl.	tok přirozený	25	16370	bez čp/če	garáž	3
vodní pl.	tok umělý	13	8894	bez čp/če	jiná st.	9
vodní pl.	zamokřená pl.	9	2855	bez čp/če	obč.vyb.	1
zast. pl.	zbořeniště	3	1486	bez čp/če	rod.rekr	1
zast. pl.		94	45969	bez čp/če	zem.stav	6
ostat.pl.	jiná plocha	40	18393	Celkem BUD		86
ostat.pl.	manipulační pl.	36	24840	LV		124
ostat.pl.	neplodná půda	13	10863	spoluvlastník		189
ostat.pl.	ostat.komunikace	72	63049			

ostat.pl.	silnice	19	40221
ostat.pl.	zeleň	6	3303
Celkem KN		850	3252557
Par. KMD		850	3252557

Katastrální mapa (současná forma, dosavadní vývoj obnovy, dokončení digitalizace)


Druh mapy	Právní moc	Měřítko	Platná od	Platná do	Poznámka
KMD		1:1000	12.06.2015		
DKM-KPÚ	09.12.2011	1:1000	23.01.2012 ^{*)}		
S-SK GS		1:2880	1841	12.06.2015	

Stav digitalizace katastrálních map k 14.03.2021



1:28 467
0 200 400 600 800 1000 m

ČÚZK, SCD, vygenerováno 14.03.2021 mapovým serverem Marushka®

 vektorová
katastrální mapa

k.ú.: 633968 - Dvůr Králové nad Labem - podrobné informace

Údaje jsou ve správě KP Trutnov	email: kp.trutnov@cuzk.cz
Horská 822, 54101 Trutnov	telefon: 499316111 fax:495512631

Kraj	86 - Královéhradecký	NUTS3	CZ052
Okres	3610 - Trutnov	NUTS4	CZ0525
Obec	579203 - Dvůr Králové nad Labem	NUTS5	CZ0525579203
Pracoviště	610 - Trutnov		

Obec s rozšířenou působností	5203 - Dvůr Králové nad Labem
Pověřený obecní úřad	52031 - Dvůr Králové nad Labem

Statistické údaje (stav ke dni: 13.03.2021)

Pozemky KN/ZE				Ostatní údaje		
Druh pozemku	Způsob využití	Počet parcel	Vyměra [m ²]	Typ údaje	Způsob využití	Počet
orná půda		751	3806303	č.p.	adminis.	21
zahrada		3058	1865604	č.p.	bydlení	1
ovoc. sad		37	21502	č.p.	byt.dům	288
travní p.		1018	2832733	č.p.	doprava	1
lesní poz		109	2965798	č.p.	garáž	4
vodní pl.	nádrž umělá	26	211910	č.p.	jiná st.	33
vodní pl.	rybník	2	18325	č.p.	obchod	18
vodní pl.	tok přirozený	32	245369	č.p.	obč.vyb	4
vodní pl.	tok umělý	10	11313	č.p.	obč.vyb.	79
vodní pl.	vod.pl.s budovou	1	3	č.p.	rod.dům	2323
vodní pl.	zamokřená pl.	5	78286	č.p.	shromaž.	4
zast. pl.	společný dvůr	33	23140	č.p.	tech.vyb	3
zast. pl.	zbořeniště	48	10439	č.p.	ubyt.zař	3
zast. pl.		5226	1342619	č.p.	víceúčel	12
ostat.pl.	dráha	3	52665	č.p.	výroba	43


ostat.pl.	jiná plocha	1007	876523	č.p.	zem.stav	2
ostat.pl.	kult.a osvět.pl.	10	18559	č.e.	garáž	53
ostat.pl.	manipulační pl.	197	342075	č.e.	jiná st.	17
ostat.pl.	neplodná půda	121	161106	č.e.	obč.vyb.	1
ostat.pl.	ost.dopravní pl.	5	47486	č.e.	rod.rekr	159
ostat.pl.	ostat.komunika ce	957	921456	č.e.	zem.stav	4
ostat.pl.	pohřeb.	5	63028	bez čp/če	adminis.	5
ostat.pl.	silnice	182	287790	bez čp/če	byt.dům	1
ostat.pl.	skládky	1	894	bez čp/če	garáž	1230
ostat.pl.	sport.a rekr.pl.	59	166745	bez čp/če	jiná st.	358
ostat.pl.	zeleně	121	277332	bez čp/če	obchod	11
Celkem KN		13024	16649003	bez čp/če	obč.vyb	4
Par. DKM		13024	16649003	bez čp/če	obč.vyb.	81
				bez čp/če	rod.dům	1
				bez čp/če	rod.rekr	43
				bez čp/če	tech.vyb	90
				bez čp/če	ubyt.zař	8
				bez čp/če	víceúčel	6
				bez čp/če	výroba	163
				bez čp/če	zem.stav	22
				rozestav.		17
				vod.dílo	hráz ohr	2
				vod.dílo	jez	2
				Celkem BUD		5117
				byt.z.	byt	2765
				byt.z.	dílna	7
				byt.z.	garáž	22
				byt.z.	j.nebyt	49
				byt.z.	rozest.	8
				obč.z.	byt	114
				obč.z.	dílna	4
				obč.z.	j.nebyt	4
				obč.z.	rozest.	12

	Celkem JED		2985
	LV		7311
	spoluvlastník		1344 4

Katastrální mapa (současná forma, dosavadní vývoj obnovy, dokončení digitalizace)

Druh mapy	Právní moc	Měřítko	Platná od	Platná do	Poznámka
DKM		1:1000	08.12.2004		
Ins. A		1:1000	01.10.1940	08.12.2004	
S-SK GS		1:2880	1841	01.10.1940	část měř. 1:2880 platná až do r.2004

Stav digitalizace katastrálních map k 14.03.2021



k.ú.: 667544 - Kocbeře - podrobné informace

Údaje jsou ve správě KP Trutnov	email: kp.trutnov@cuzk.cz
Horská 822, 54101 Trutnov	telefon: 499316111 fax:495512631

Kraj	86 - Královéhradecký	NUTS3	CZ052
Okres	3610 - Trutnov	NUTS4	CZ0525
Obec	579394 - Kocbeře	NUTS5	CZ0525579394
Pracoviště	610 - Trutnov		

Obec s rozšířenou působností	5203 - Dvůr Králové nad Labem
Pověřený obecní úřad	52031 - Dvůr Králové nad Labem

Statistické údaje (stav ke dni: 13.03.2021)

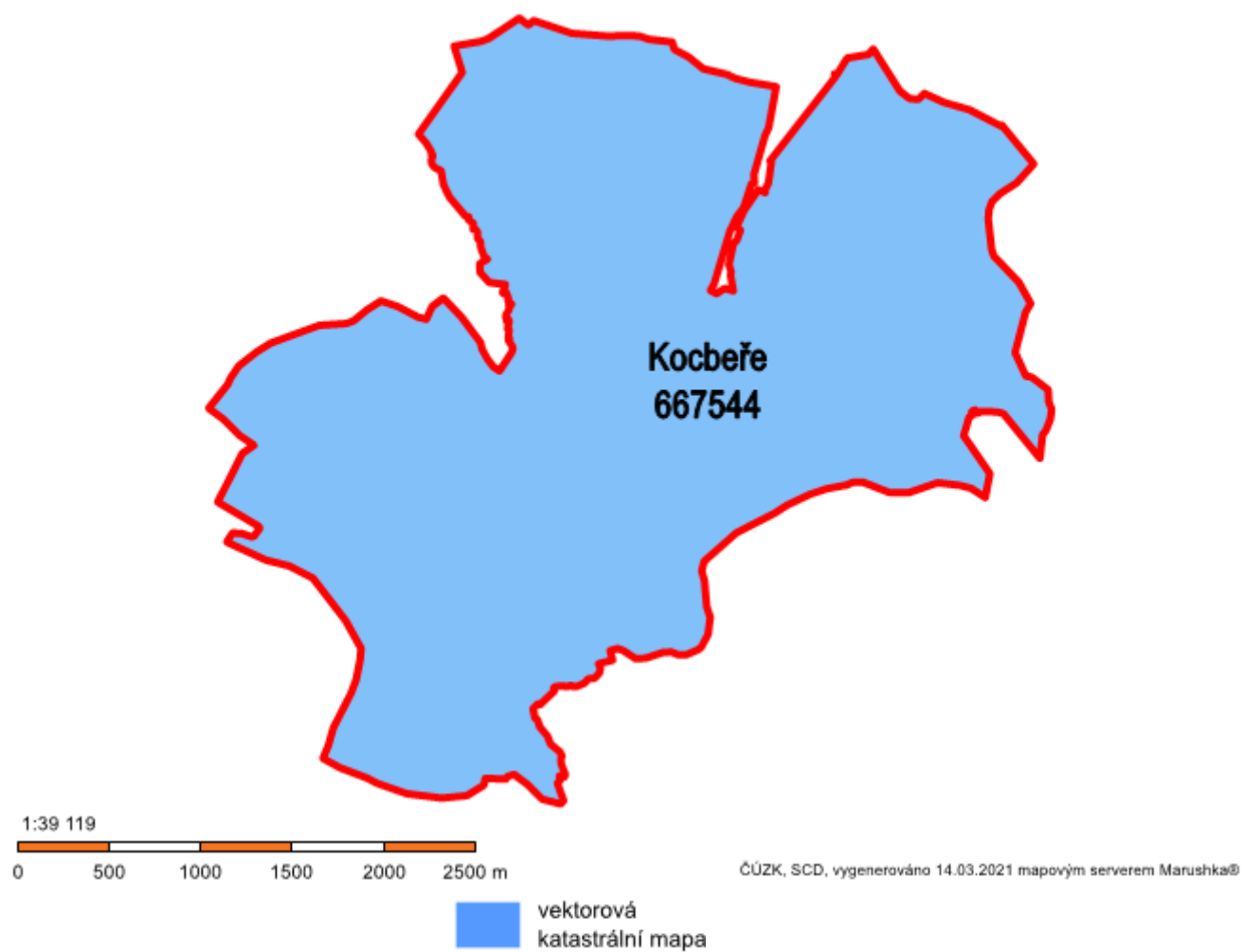
Pozemky KN/ZE				Ostatní údaje		
Druh pozemku	Způsob využití	Počet parcel	Vyměra [m ²]	Typ údaje	Způsob využití	Počet
orná půda		313	2844672	č.p.	bydlení	105
zahrada		256	217368	č.p.	byt.dům	3
travní p.		187	364718	č.p.	garáž	1
lesní poz		75	6983053	č.p.	jiná st.	3
vodní pl.	nádrž umělá	3	1677	č.p.	obč.vyb	9
vodní pl.	tok přirozený	12	4991	č.p.	prům.obj	1
vodní pl.	zamokřená pl.	17	45034	č.p.	rod.dům	73
zast. pl.	společný dvůr	2	150	č.p.	rod.rekr	4
zast. pl.	zbořeniště	5	1912	č.p.	ubyt.zař	1
zast. pl.		305	102966	č.e.	rod.rekr	1
ostat.pl.	dálnice	12	4530	bez čp/če	garáž	30
ostat.pl.	jiná plocha	102	83268	bez čp/če	jiná st.	22
ostat.pl.	kult.a osvět.pl.	1	43	bez čp/če	obč.vyb	5
ostat.pl.	manipulační pl.	41	37282	bez čp/če	obč.vyb.	1
ostat.pl.	neplodná půda	57	44948	bez čp/če	rod.rekr	1
ostat.pl.	ostat.komunika ce	129	107983	bez čp/če	tech.vyb	8
ostat.pl.	pohřeb.	1	2849	bez čp/če	víceúčel	1
				bez čp/če	výroba	2
				bez čp/če	zem.stav	23

ostat.pl.	silnice	18	72702	rozestav.		1
ostat.pl.	sport.a rekr.pl.	1	7228	Celkem BUD		295
ostat.pl.	zeleň	13	1033	byt.z.	byt	22
Celkem KN		1550	10928407	byt.z.	j.nebyt	1
GP		204	839478	Celkem JED		23
Celkem ZE		204	839478	LV		344
Par. KMD		1550	10928407	spoluvlastník		527

Katastrální mapa (současná forma, dosavadní vývoj obnovy, dokončení digitalizace)

Druh mapy	Právní moc	Měřítko	Platná od	Platná do	Poznámka
KMD		1:1000	19.06.2017		
S-SK GS		1:2880	1841	19.06.2017	

Stav digitalizace katastrálních map k 14.03.2021



k.ú.: 782777 - Záboří u Dvora Králové - podrobné informace

Údaje jsou ve správě KP Trutnov	email: kp.trutnov@cuzk.cz
Horská 822, 54101 Trutnov	telefon: 499316111 fax:495512631

Kraj	86 - Královéhradecký	NUTS3	CZ052
Okres	3610 - Trutnov	NUTS4	CZ0525
Obec	579815 - Vítězná	NUTS5	CZ0525579815
Pracoviště	610 - Trutnov		

Obec s rozšířenou působností	5203 - Dvůr Králové nad Labem
Pověřený obecní úřad	52031 - Dvůr Králové nad Labem

Statistické údaje (stav ke dni: 13.03.2021)

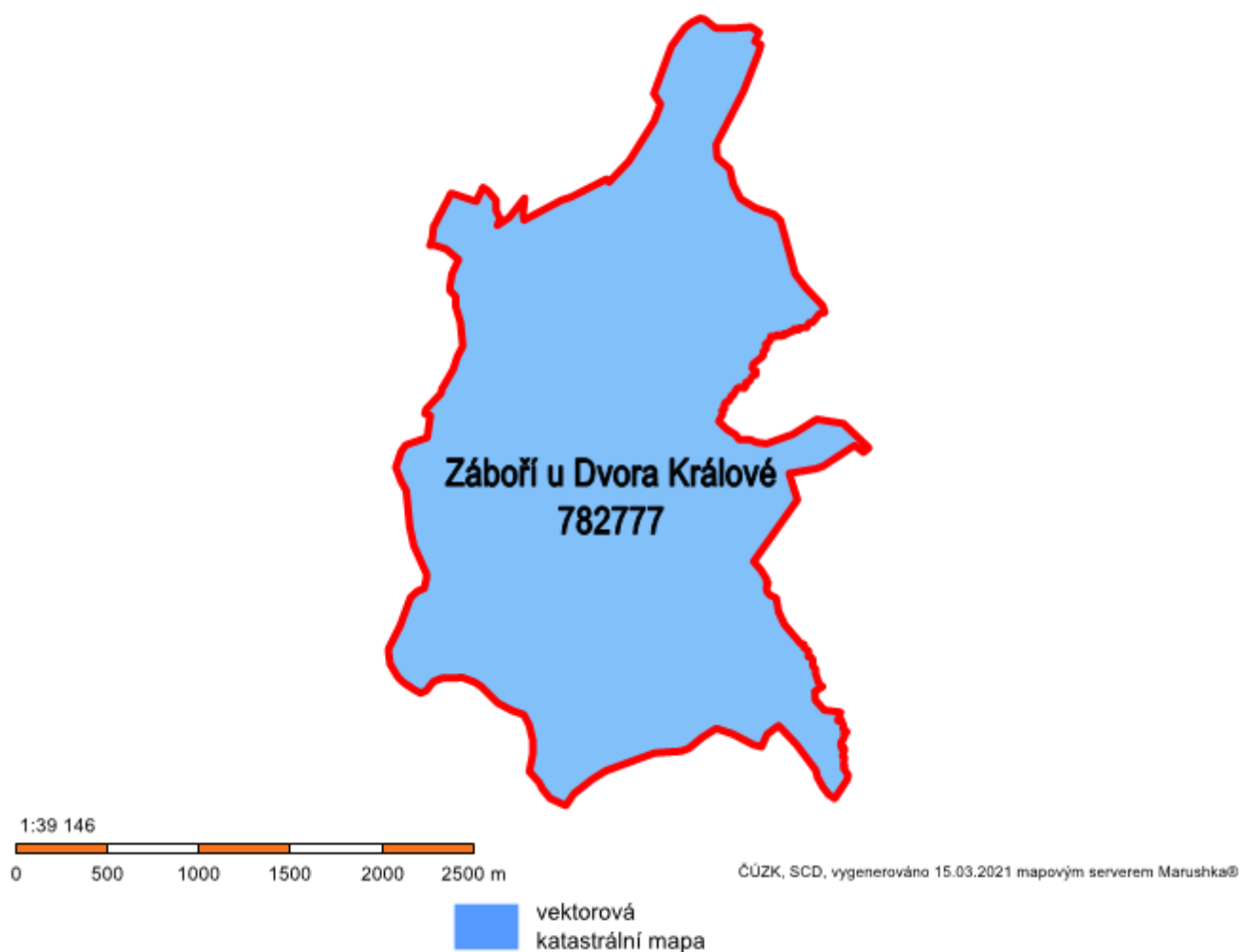
Pozemky KN/ZE				Ostatní údaje		
Druh pozemku	Způsob využití	Počet parcel	Vyměra [m ²]	Typ údaje	Způsob využití	Počet
orná půda		423	2076751	č.p.	bydlení	32
zahrada		113	120774	č.p.	jiná st.	1
travní p.		374	839478	č.p.	rod.dům	10
lesní poz		235	2947573	č.p.	rod.rekr	4
vodní pl.	tok přirozený	3	5630	č.e.	jiná st.	1
vodní pl.	tok umělý	1	230	č.e.	rod.rekr	9
vodní pl.	zamokřená pl.	4	6785	bez čp/če	bydlení	1
zast. pl.	společný dvůr	1	251	bez čp/če	garáž	1
zast. pl.	zbořeniště	38	9132	bez čp/če	jiná st.	4
zast. pl.		75	18515	bez čp/če	obč.vyb	3
ostat.pl.	jiná plocha	128	116817	bez čp/če	rod.rekr	2
ostat.pl.	manipulační pl.	8	9461	bez čp/če	zem.stav	3
ostat.pl.	neplodná půda	104	48987	Celkem BUD		71
ostat.pl.	ostat.komunikace	111	120630	LV		156
ostat.pl.	silnice	2	19675	spoluvlastník		216

ostat.pl.	sport.a rekr.pl.	3	2280
Celkem KN		1623	6342969
Par. KMD		1623	6342969

Katastrální mapa (současná forma, dosavadní vývoj obnovy, dokončení digitalizace)

Druh mapy	Právní moc	Měřítko	Platná od	Platná do	Poznámka
KMD		1:1000	21.07.2015		
S-SK GS		1:2880	1841	21.07.2015	

Stav digitalizace katastrálních map k 15.03.2021



k.ú.: 644692 - Horní Žďár - podrobné informace

Údaje jsou ve správě KP Trutnov	email: kp.trutnov@cuzk.cz
Horská 822, 54101 Trutnov	telefon: 499316111 fax:495512631

Kraj	86 - Královéhradecký	NUTS3	CZ052
Okres	3610 - Trutnov	NUTS4	CZ0525
Obec	579211 - Hajnice	NUTS5	CZ0525579211
Pracoviště	610 - Trutnov		

Obec s rozšířenou působností	5214 - Trutnov
Pověřený obecní úřad	52142 - Trutnov

Statistické údaje (stav ke dni: 13.03.2021)

Pozemky KN/ZE				Ostatní údaje		
Druh pozemku	Způsob využití	Počet parcel	Vyměra [m ²]	Typ údaje	Způsob využití	Počet
orná půda	plantáž dřevin	3	93062	č.p.	jiná st.	1
orná půda		79	325376	č.p.	obč.vyb.	2
zahrada		106	122517	č.p.	rod.dům	73
travní p.	mez, stráž	3	717	č.p.	rod.rekr	4
travní p.		473	3300185	č.p.	tech.vyb	1
lesní poz	mez, stráž	2	6678	č.p.	ubyt.zař	1
lesní poz		135	1311959	č.p.	zem.stav	3
vodní pl.	nádrž umělá	3	2598	č.e.	rod.rekr	5
vodní pl.	rybník	1	27932	bez čp/če	garáž	3
vodní pl.	tok přirozený	3	6297	bez čp/če	jiná st.	9
vodní pl.	zamokřená pl.	1	981	bez čp/če	obč.vyb	1
zast. pl.	zbořeniště	6	2326	bez čp/če	tech.vyb	1
zast. pl.		121	38675	bez čp/če	zem.stav	12
ostat.pl.	jiná plocha	141	97936	Celkem BUD		116
ostat.pl.	manipulační pl.	10	50320	LV		169
ostat.pl.	mez, stráž	6	2171			

ostat.pl.	neploďná půda	5	7812	spoluvlastník 232
ostat.pl.	ostat.komunikace	134	94528	
ostat.pl.	silnice	14	46357	
Celkem KN		1246	5538427	
Par. KMD		1246	5538427	

Katastrální mapa (současná forma, dosavadní vývoj obnovy, dokončení digitalizace)

Druh mapy	Právní moc	Měřítko	Platná od	Platná do	Poznámka
KMD		1:1000	10.12.2014		
S-SK GS		1:2880	1841	10.12.2014	

Stav digitalizace katastrálních map k 14.03.2021



k.ú.: 636720 - Brusnice - podrobné informace

Údaje jsou ve správě KP Trutnov	email: kp.trutnov@cuzk.cz
Horská 822, 54101 Trutnov	telefon: 499316111 fax:495512631

Kraj	86 - Královéhradecký	NUTS3	CZ052
Okres	3610 - Trutnov	NUTS4	CZ0525
Obec	579211 - Hajnice	NUTS5	CZ0525579211
Pracoviště	610 - Trutnov		

Obec s rozšířenou působností	5214 - Trutnov
Pověřený obecní úřad	52142 - Trutnov

Statistické údaje (stav ke dni: 13.03.2021)

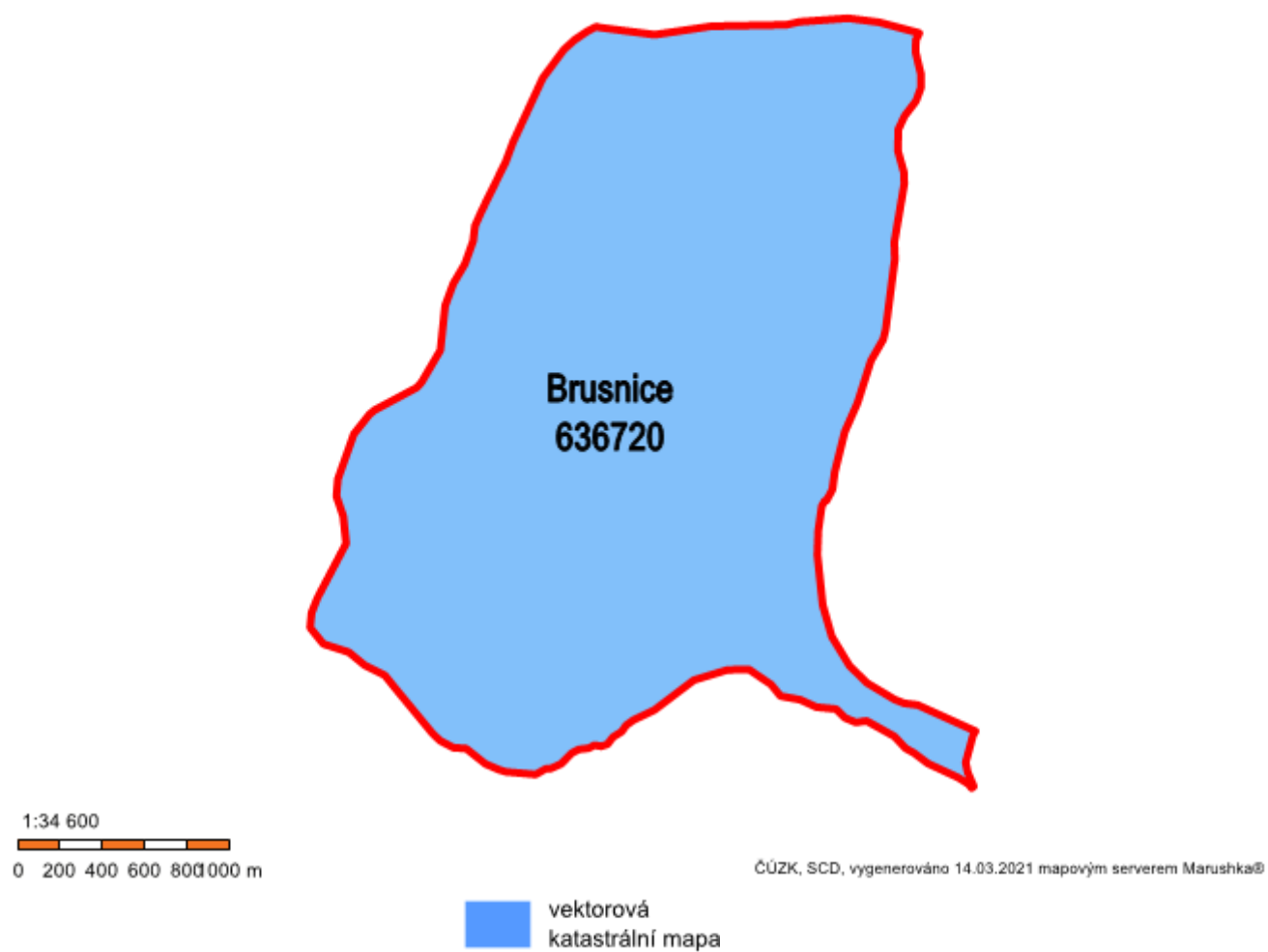
Pozemky KN/ZE				Ostatní údaje		
Druh pozemku	Způsob využití	Počet parcel	Vyměra [m ²]	Typ údaje	Způsob využití	Počet
orná půda	plantáž dřevin	5	11020	č.p.	adminis.	1
orná půda		353	3615207	č.p.	byt.dům	15
zahrada		229	178463	č.p.	jiná st.	2
travní p.		344	1324309	č.p.	obč.vyb	1
lesní poz	mez, stráž	2	1784	č.p.	obč.vyb.	6
lesní poz		88	1466650	č.p.	rod.dům	126
vodní pl.	nádrž umělá	2	3442	č.p.	rod.rekr	2
vodní pl.	tok přirozený	22	8809	č.p.	ubyt.zař	1
vodní pl.	tok umělý	5	8794	č.p.	víceúčel	4
vodní pl.	zamokřená pl.	1	126	č.p.	výroba	2
zast. pl.	společný dvůr	1	17	č.e.	garáž	1
zast. pl.	zbořeniště	8	1388	č.e.	jiná st.	1
zast. pl.		243	72914	č.e.	rod.rekr	8
ostat.pl.	jiná plocha	145	86509	bez čp/če	bydlení	1
ostat.pl.	manipulační pl.	17	11718	bez čp/če	garáž	34
ostat.pl.	mez, stráž	2	974	bez čp/če	jiná st.	18
ostat.pl.	neplodná půda	39	16312	bez čp/če	obč.vyb.	5

ostat.pl.	ostat.komunikace	134	124060	bez čp/če	prům.obj	1
ostat.pl.	pohřeb.	3	4799	bez čp/če	rod.dům	1
ostat.pl.	silnice	41	76399	bez čp/če	výroba	5
ostat.pl.	sport.a rekr.pl.	2	25590	bez čp/če	zem.stav	4
ostat.pl.	zeleň	6	7260	Celkem BUD		239
Celkem KN		1692	7046544	byt.z.	byt	34
Par. KMD		1692	7046544	byt.z.	garáž	2
				Celkem JED		36
				LV		274
				spoluvlastník		362

Katastrální mapa (současná forma, dosavadní vývoj obnovy, dokončení digitalizace)

Druh mapy	Právní moc	Měřítko	Platná od	Platná do	Poznámka
KMD		1:1000	03.12.2014		
S-SK GS		1:2880	1840	03.12.2014	

Stav digitalizace katastrálních map k 14.03.2021



k.ú.: 636746 - Kyje u Hajnice - podrobné informace

Údaje jsou ve správě KP Trutnov	email: kp.trutnov@cuzk.cz
Horská 822, 54101 Trutnov	telefon: 499316111 fax:495512631

Kraj	86 - Královéhradecký	NUTS3	CZ052
Okres	3610 - Trutnov	NUTS4	CZ0525
Obec	579211 - Hajnice	NUTS5	CZ0525579211
Pracoviště	610 - Trutnov		

Obec s rozšířenou působností	5214 - Trutnov
Pověřený obecní úřad	52142 - Trutnov

Statistické údaje (stav ke dni: 13.03.2021)

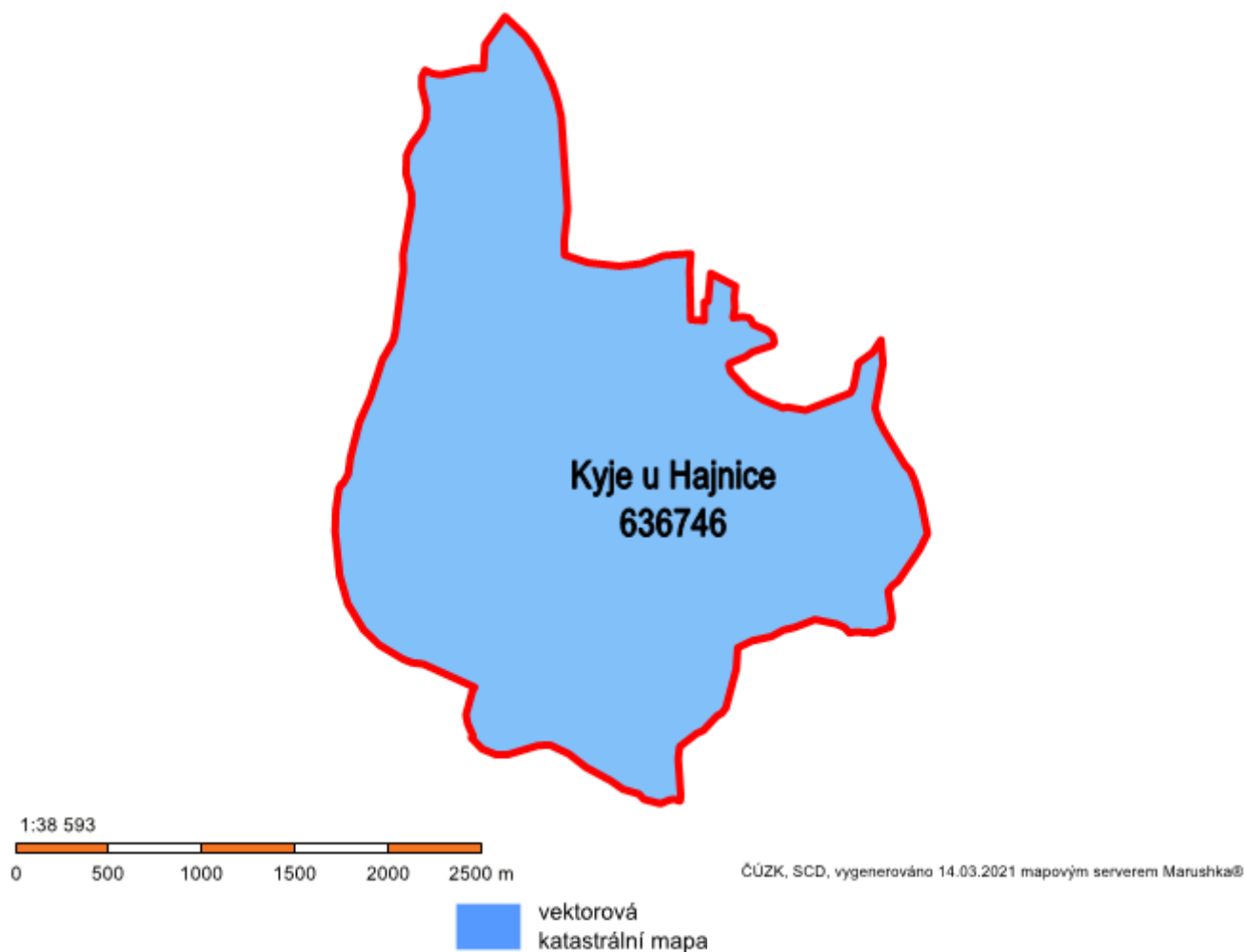
Pozemky KN/ZE				Ostatní údaje		
Druh pozemku	Způsob využití	Počet parcel	Vyměra [m ²]	Typ údaje	Způsob využití	Počet
orná půda		195	3074157	č.p.	bydlení	6
zahrada		114	101698	č.p.	byt.dům	2
travní p.	mez, stráž	7	3034	č.p.	jiná st.	1
travní p.		555	2661367	č.p.	obč.vyb	1
lesní poz		44	776823	č.p.	rod.dům	91
vodní pl.	tok přirozený	35	41327	č.p.	tech.vyb	1
vodní pl.	tok umělý	34	15596	č.p.	víceúčel	1
vodní pl.	zamokřená pl.	1	932	č.p.	výroba	1
zast. pl.	zbořeniště	3	1056	č.p.	zem.stav	3
zast. pl.		143	50377	bez čp/če	garáž	11
ostat.pl.	jiná plocha	143	99123	bez čp/če	jiná st.	14
ostat.pl.	manipulační pl.	11	17032	bez čp/če	tech.vyb	1
ostat.pl.	neplodná půda	25	11669	bez čp/če	zem.stav	4
ostat.pl.	ostat.komunikace	103	71220	Celkem BUD		137
ostat.pl.	silnice	28	95846	obč.z.	byt	4
Celkem KN		1441	7021257	Celkem JED		4
Par. KMD		1441	7021257	LV		242

			spoluvlastník		358
--	--	--	---------------	--	-----

Katastrální mapa (současná forma, dosavadní vývoj obnovy, dokončení digitalizace)

Druh mapy	Právní moc	Měřítko	Platná od	Platná do	Poznámka
KMD		1:1000	22.04.2015		
S-SK GS		1:2880	1840	22.04.2015	

Stav digitalizace katastrálních map k 14.03.2021



k.ú.: 758281 - Studenec u Trutnova - podrobné informace

Údaje jsou ve správě KP Trutnov	email: kp.trutnov@cuzk.cz
Horská 822, 54101 Trutnov	telefon: 499316111 fax:495512631

Kraj	86 - Královéhradecký	NUTS3	CZ052
Okres	3610 - Trutnov	NUTS4	CZ0525
Obec	579025 - Trutnov	NUTS5	CZ0525579025
Pracoviště	610 - Trutnov		

Obec s rozšířenou působností	5214 - Trutnov
Pověřený obecní úřad	52142 - Trutnov

Statistické údaje (stav ke dni: 13.03.2021)

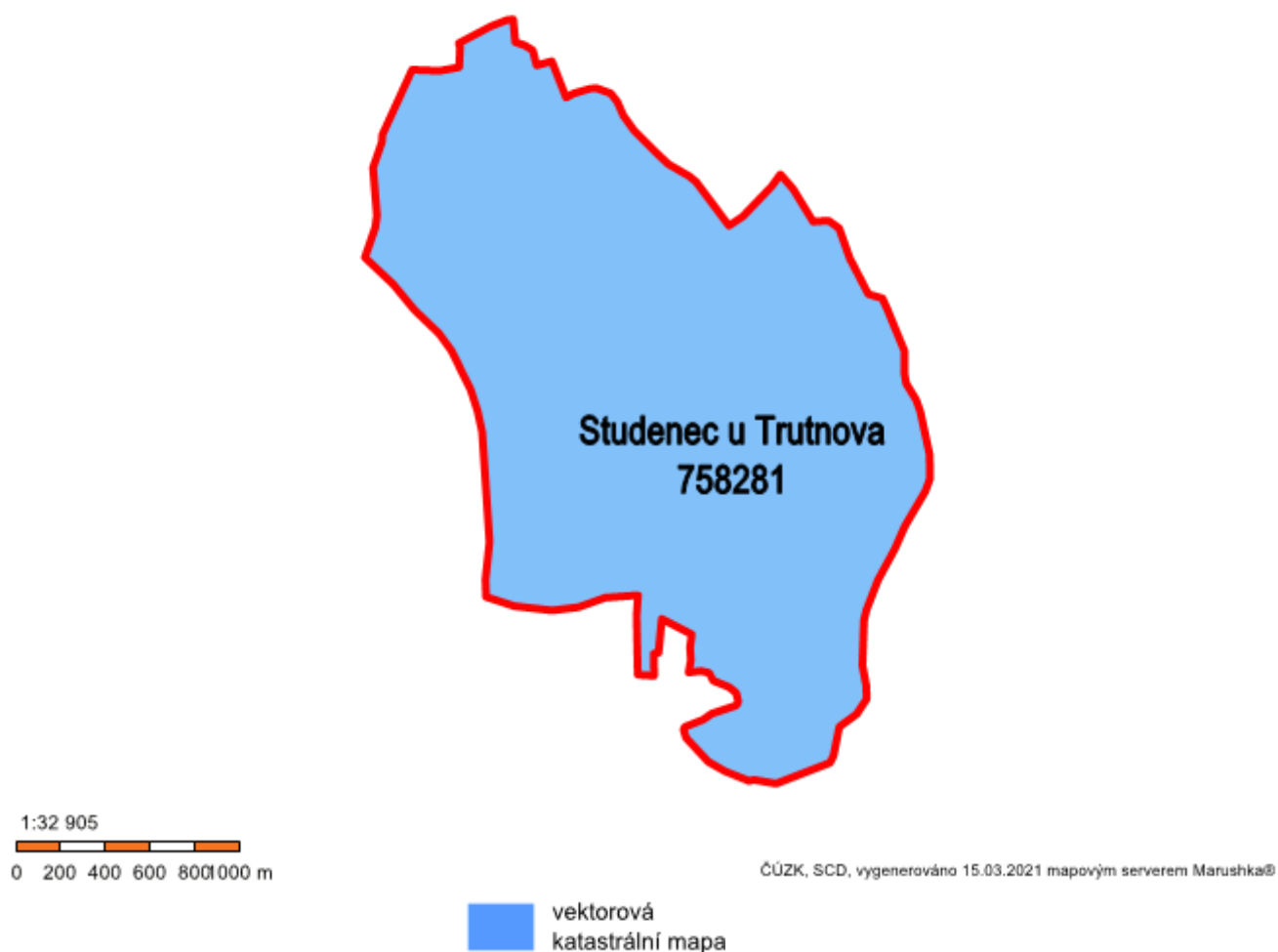
Pozemky KN/ZE				Ostatní údaje		
Druh pozemku	Způsob využití	Počet parcel	Vyměra [m ²]	Typ údaje	Způsob využití	Počet
orná půda		199	2749223	č.p.	byt.dům	1
zahrada		65	53431	č.p.	jiná st.	1
travní p.		137	740556	č.p.	rod.dům	22
lesní poz		40	1048456	č.p.	rod.rekr	6
vodní pl.	nádrž přírodní	1	8	č.p.	zem.stav	3
vodní pl.	nádrž umělá	3	2022	bez čp/če	garáž	1
vodní pl.	tok přirozený	30	19653	bez čp/če	jiná st.	4
vodní pl.	tok umělý	6	3408	bez čp/če	obč.vyb	1
vodní pl.	zamokřená pl.	1	160	bez čp/če	obč.vyb.	1
zast. pl.	zbořeniště	2	1532	bez čp/če	tech.vyb	2
zast. pl.		51	26059	bez čp/če	zem.stav	8
ostat.pl.	jiná plocha	76	41506	rozestav.		1
ostat.pl.	kult.a osvět.pl.	1	27	Celkem BUD		51
ostat.pl.	manipulační pl.	6	19537	byt.z.	byt	6
ostat.pl.	neplodná půda	1	552	Celkem JED		6
ostat.pl.	ostat.komunikace	37	41887	LV		96
ostat.pl.	silnice	6	46687	spoluvlastník		147

Celkem KN		662	4794704
Par. KMD		662	4794704

Katastrální mapa (současná forma, dosavadní vývoj obnovy, dokončení digitalizace)

Druh mapy	Právní moc	Měřítko	Platná od	Platná do	Poznámka
KMD		1:1000	21.11.2014		
S-SK GS		1:2880	1840	21.11.2014	

Stav digitalizace katastrálních map k 15.03.2021



k.ú.: 757896 - Střítež u Trutnova - podrobné informace

Údaje jsou ve správě KP Trutnov	email: kp.trutnov@cuzk.cz
Horská 822, 54101 Trutnov	telefon: 499316111 fax:495512631

Kraj	86 - Královéhradecký	NUTS3	CZ052
Okres	3610 - Trutnov	NUTS4	CZ0525
Obec	579025 - Trutnov	NUTS5	CZ0525579025
Pracoviště	610 - Trutnov		

Obec s rozšířenou působností	5214 - Trutnov
Pověřený obecní úřad	52142 - Trutnov

Statistické údaje (stav ke dni: 13.03.2021)

Pozemky KN/ZE				Ostatní údaje		
Druh pozemku	Způsob využití	Počet parcel	Vyměra [m ²]	Typ údaje	Způsob využití	Počet
orná půda	plantáž dřevin	1	108554	č.p.	bydlení	11
orná půda		59	1380966	č.p.	byt.dům	4
zahrada		54	59779	č.p.	rod.dům	21
travní p.		120	743726	č.p.	rod.rekr	2
lesní poz		25	367223	č.p.	zem.stav	3
vodní pl.	nádrž umělá	7	10102	č.p.	zem.used	3
vodní pl.	tok přirozený	3	906	č.e.	rod.rekr	2
vodní pl.	tok umělý	4	7025	bez čp/če	garáž	4
zast. pl.		68	32596	bez čp/če	jiná st.	4
ostat.pl.	jiná plocha	61	61732	bez čp/če	obč.vyb	1
ostat.pl.	kult.a osvět.pl.	2	16	bez čp/če	obč.vyb.	1
ostat.pl.	manipulační pl.	4	30510	bez čp/če	tech.vyb	2
ostat.pl.	ostat.komunikace	44	30855	bez čp/če	zem.stav	8
ostat.pl.	silnice	3	62690	vod.dílo	hráz ohr	1
ostat.pl.	sport.a rekr.pl.	3	3242	Celkem BUD		67
ostat.pl.	zeleň	2	1613	byt.z.	byt	14
				obč.z.	byt	2

Celkem KN		460	2901535	Celkem JED		16
Par. KMD		460	2901535	LV		95
				spoluvlastník		142

Katastrální mapa (současná forma, dosavadní vývoj obnovy, dokončení digitalizace)

Druh mapy	Právní moc	Měřítko	Platná od	Platná do	Poznámka
KMD		1:1000	27.07.2016		
KM-D		1:2000	27.06.2002	27.07.2016	
S-SK GS		1:2880	1841	27.06.2002	

Stav digitalizace katastrálních map k 15.03.2021

